

## SEZNAM PŘÍLOH:

Výpis parcel - dotčených

Informace o parcelách

OBJEDNATEL:

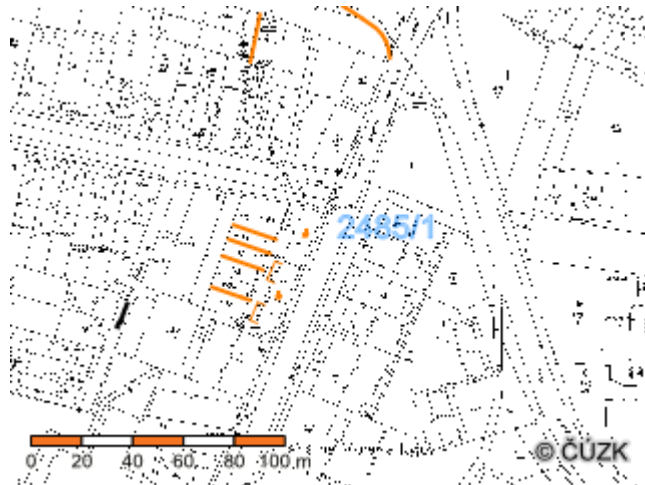


Správa a údržba silnic Jihomoravského kraje,  
příspěvková organizace kraje, Žerotínovo nám.3/5, 60182 Brno

				<b>Linio Plan, s.r.o.</b> Sochorova 23, 616 00 Brno		Autorizační razítko 	
HIP		Ing. František Kokorský					
Zodp. projektant		Ing. František Kokorský					
Vypracoval		Ing. Markéta Střížová					
Kontroloval		Ing. Tomáš Jakl					
Název stavby :						Kraj : JIHMORAVSKÝ	
II/432 Kyjov - Milotice - IZ							
Stavební objekt						Formát	
Investiční záměr						Datum	
Název dokumentu						Číslo střediska	
						AT. S2	
Výpis parcel						Měřítko	
Č. zakázky :		Č. objektu :		Stupeň:		Členění :	
L-14-030-002				IZ		4	
Č. výkresu :				Č. paré :			

DOTČENÉ PARCELY			
Číslo záboru	Dle KN	Vlastnické právo	Adresa
	Parcelní číslo		
Katastrální území: Kyjov [678431]			
1	2485/1	Jihomoravský kraj, SÚS JmK	Žerotínovo náměstí 3/5, Veveří, 60182 Brno
2	2485/23	Jihomoravský kraj, SÚS JmK	Žerotínovo náměstí 3/5, Veveří, 60182 Brno
3	3040/31	Česká republika, Správa železniční dopravní cesty, státní organizace	Dlážděná 1003/7, Nové Město, 11000 Praha 1
4	3051/1	Jihomoravský kraj, SÚS JmK	Žerotínovo náměstí 3/5, Veveří, 60182 Brno
Katastrální území: Skoronice [748404]			
5	605/4	Město KYJOV	Masarykovo náměstí 30/1, 69701 Kyjov
6	605/3	Město KYJOV	Masarykovo náměstí 30/1, 69701 Kyjov
7	605/1	Město KYJOV	Masarykovo náměstí 30/1, 69701 Kyjov
8	605/7	Město KYJOV	Masarykovo náměstí 30/1, 69701 Kyjov
9	605/12	Jihomoravský kraj, SÚS JmK	Žerotínovo náměstí 3/5, Veveří, 60182 Brno
10	605/32	Jihomoravský kraj, SÚS JmK	Žerotínovo náměstí 3/5, Veveří, 60182 Brno
11	605/13	Obec Milotice	Školní 72, 69605 Milotice
12	5059	Jihomoravský kraj, SÚS JmK	Žerotínovo náměstí 3/5, Veveří, 60182 Brno
13	5113	Jihomoravský kraj, SÚS JmK	Žerotínovo náměstí 3/5, Veveří, 60182 Brno

## Informace o pozemku



Parcelní číslo:	<a href="#">2485/1</a>
Obec:	<a href="#">Kyjov [586307]</a>
Katastrální území:	<a href="#">Kyjov [678431]</a>
Číslo LV:	<a href="#">5228</a>
Výměra [m²]:	7995
Typ parcely:	Parcela katastru nemovitostí
Mapový list:	KYJOV,5-3/22
Určení výměry:	Graficky nebo v digitalizované mapě
Způsob využití:	silnice
Druh pozemku:	ostatní plocha

Sousední parcely

### Vlastníci, jiní oprávnění

Vlastnické právo	Podíl
Jihomoravský kraj, Žerotínovo náměstí 449/3, Veveří, 60200 Brno	
Hospodaření se svěřeným majetkem kraje	Podíl
Správa a údržba silnic Jihomoravského kraje, příspěvková organizace kraje, Žerotínovo náměstí 3/5, Veveří, 60182 Brno	

### Způsob ochrany nemovitosti

Nejsou evidovány žádné způsoby ochrany.

### Seznam BPEJ

Parcela nemá evidované BPEJ.

### Omezení vlastnického práva

Typ
Věcné břemeno umístění a provoz. elektrorozvodného zařízení
Věcné břemeno zřizování a provozování vedení

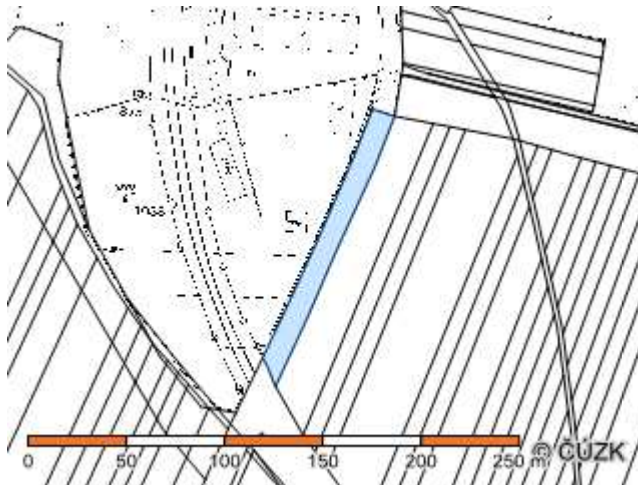
### Jiné zápisy

Nejsou evidovány žádné jiné zápisy.

Nemovitost je v územním obvodu, kde státní správu katastru nemovitostí ČR vykonává [Katastrální úřad pro Jihomoravský kraj, Katastrální pracoviště Kyjov](#)

Zobrazené údaje mají informativní charakter. Platnost k 28.08.2014 12:11:21.

## Informace o pozemku



Parcelní číslo:	<a href="#">2485/23</a>
Obec:	<a href="#">Kyjov [586307]</a>
Katastrální území:	<a href="#">Kyjov [678431]</a>
Číslo LV:	<a href="#">5228</a>
Výměra [m²]:	1682
Typ parcely:	Parcela katastru nemovitostí
Mapový list:	DKM
Určení výměry:	Ze souřadnic v S-JTSK
Způsob využití:	silnice
Druh pozemku:	ostatní plocha

Sousední parcely

### Vlastníci, jiní oprávnění

Vlastnické právo	Podíl
Jihomoravský kraj, Žerotínovo náměstí 449/3, Veverí, 60200 Brno	
Hospodaření se svěřeným majetkem kraje	Podíl
Správa a údržba silnic Jihomoravského kraje, příspěvková organizace kraje, Žerotínovo náměstí 3/5, Veverí, 60182 Brno	

### Způsob ochrany nemovitosti

Nejsou evidovány žádné způsoby ochrany.

### Seznam BPEJ

Parcela nemá evidované BPEJ.

### Omezení vlastnického práva

Typ
Věcné břemeno umístění a provoz. elektrorozvodného zařízení

### Jiné zápisy

Typ
Změna číslování parcel

Nemovitost je v územním obvodu, kde státní správu katastru nemovitostí ČR vykonává [Katastrální úřad pro Jihomoravský kraj, Katastrální pracoviště Kyjov](#)

Zobrazené údaje mají informativní charakter. Platnost k 28.08.2014 12:11:21.

## Informace o pozemku



Parcelní číslo:	<a href="#">3040/31</a>
Obec:	<a href="#">Kyjov [586307]</a>
Katastrální území:	<a href="#">Kyjov [678431]</a>
Číslo LV:	<a href="#">438</a>
Výměra [m²]:	32572
Typ parcely:	Parcela katastru nemovitostí
Mapový list:	DKM
Určení výměry:	Graficky nebo v digitalizované mapě
Způsob využití:	dráha
Druh pozemku:	ostatní plocha

Sousední parcely

### Vlastníci, jiní oprávnění

Vlastnické právo	Podíl
Česká republika,	
Právo hospodařit s majetkem státu	Podíl
Správa železniční dopravní cesty, státní organizace, Dlážděná 1003/7, Nové Město, 11000 Praha 1	

### Způsob ochrany nemovitosti

Nejsou evidovány žádné způsoby ochrany.

### Seznam BPEJ

Parcela nemá evidované BPEJ.

### Omezení vlastnického práva

Typ
Věcné břemeno (podle listiny)
Věcné břemeno zřizování a provozování vedení

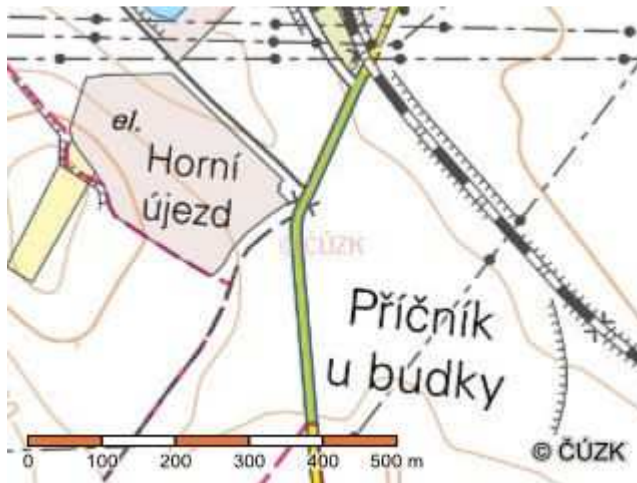
### Jiné zápisy

Typ
Změna výměr obnovou operátu

Nemovitost je v územním obvodu, kde státní správu katastru nemovitostí ČR vykonává [Katastrální úřad pro Jihomoravský kraj, Katastrální pracoviště Kyjov](#)

Zobrazené údaje mají informativní charakter. Platnost k 28.08.2014 12:11:21.

## Informace o pozemku



Parcelní číslo:	<a href="#">3051/1</a>
Obec:	<a href="#">Kyjov [586307]</a>
Katastrální území:	<a href="#">Kyjov [678431]</a>
Číslo LV:	<a href="#">5228</a>
Výměra [m²]:	6485
Typ parcely:	Parcela katastru nemovitostí
Mapový list:	DKM
Určení výměry:	Graficky nebo v digitalizované mapě
Způsob využití:	silnice
Druh pozemku:	ostatní plocha

Sousední parcely

### Vlastníci, jiní oprávnění

Vlastnické právo	Podíl
Jihomoravský kraj, Žerotínovo náměstí 449/3, Veverí, 60200 Brno	
Hospodaření se svěřeným majetkem kraje	Podíl
Správa a údržba silnic Jihomoravského kraje, příspěvková organizace kraje, Žerotínovo náměstí 3/5, Veverí, 60182 Brno	

### Způsob ochrany nemovitosti

Nejsou evidovány žádné způsoby ochrany.

### Seznam BPEJ

Parcela nemá evidované BPEJ.

### Omezení vlastnického práva

Nejsou evidována žádná omezení.

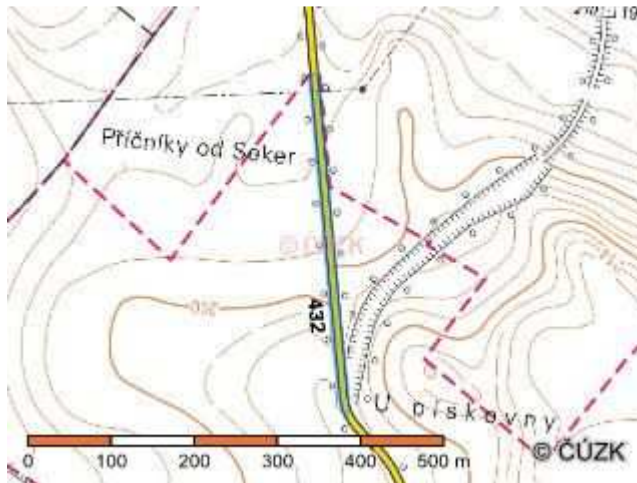
### Jiné zápisy

Nejsou evidovány žádné jiné zápisy.

Nemovitost je v územním obvodu, kde státní správu katastru nemovitostí ČR vykonává [Katastrální úřad pro Jihomoravský kraj, Katastrální pracoviště Kyjov](#)

Zobrazené údaje mají informativní charakter. Platnost k 28.08.2014 12:11:21.

## Informace o pozemku



Parcelní číslo:	<a href="#">605/4</a>
Obec:	<a href="#">Skoronice [586544]</a>
Katastrální území:	<a href="#">Skoronice [748404]</a>
Číslo LV:	<a href="#">376</a>
Výměra [m²]:	5339
Typ parcely:	Parcela katastru nemovitostí
Mapový list:	DKM
Určení výměry:	Graficky nebo v digitalizované mapě
Způsob využití:	silnice
Druh pozemku:	ostatní plocha

Sousední parcely

### Vlastníci, jiní oprávnění

#### Vlastnické právo

Podíl

Město KYJOV, Masarykovo náměstí 30/1, 69701 Kyjov

### Způsob ochrany nemovitosti

Nejsou evidovány žádné způsoby ochrany.

### Seznam BPEJ

Parcela nemá evidované BPEJ.

### Omezení vlastnického práva

Nejsou evidována žádná omezení.

### Jiné zápisy

#### Typ

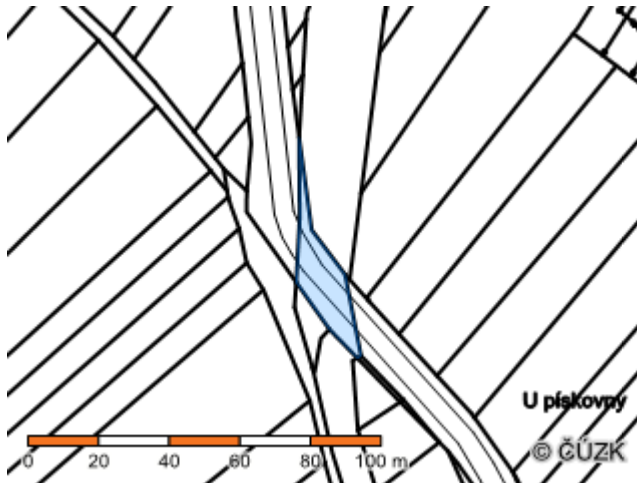
Změna výměr obnovou operátu

Změna číslování parcel

Nemovitost je v územním obvodu, kde státní správu katastru nemovitostí ČR vykonává [Katastrální úřad pro Jihomoravský kraj, Katastrální pracoviště Kyjov](#)

Zobrazené údaje mají informativní charakter. Platnost k 28.08.2014 12:11:21.

## Informace o pozemku



Parcelní číslo:	<a href="#">605/3</a>
Obec:	<a href="#">Skoronice [586544]</a>
Katastrální území:	<a href="#">Skoronice [748404]</a>
Číslo LV:	<a href="#">376</a>
Výměra [m²]:	368
Typ parcely:	Parcela katastru nemovitostí
Mapový list:	DKM
Určení výměry:	Graficky nebo v digitalizované mapě
Způsob využití:	silnice
Druh pozemku:	ostatní plocha

Sousední parcely

### Vlastníci, jiní oprávnění

Vlastnické právo	Podíl
Město KYJOV, Masarykovo náměstí 30/1, 69701 Kyjov	

### Způsob ochrany nemovitosti

Nejsou evidovány žádné způsoby ochrany.

### Seznam BPEJ

Parcela nemá evidované BPEJ.

### Omezení vlastnického práva

Nejsou evidována žádná omezení.

### Jiné zápisy

Typ
Změna číslování parcel

Nemovitost je v územním obvodu, kde státní správu katastru nemovitostí ČR vykonává [Katastrální úřad pro Jihomoravský kraj, Katastrální pracoviště Kyjov](#)

Zobrazené údaje mají informativní charakter. Platnost k 28.08.2014 12:11:21.



## Informace o pozemku



Parcelní číslo:	<a href="#">605/1</a>
Obec:	<a href="#">Skoronice [586544]</a>
Katastrální území:	<a href="#">Skoronice [748404]</a>
Číslo LV:	<a href="#">376</a>
Výměra [m²]:	2353
Typ parcely:	Parcela katastru nemovitostí
Mapový list:	DKM
Určení výměry:	Graficky nebo v digitalizované mapě
Způsob využití:	silnice
Druh pozemku:	ostatní plocha

Sousední parcely

### Vlastníci, jiní oprávnění

#### Vlastnické právo

Podíl

Město KYJOV, Masarykovo náměstí 30/1, 69701 Kyjov

### Způsob ochrany nemovitosti

Nejsou evidovány žádné způsoby ochrany.

### Seznam BPEJ

Parcela nemá evidované BPEJ.

### Omezení vlastnického práva

Nejsou evidována žádná omezení.

### Jiné zápisy

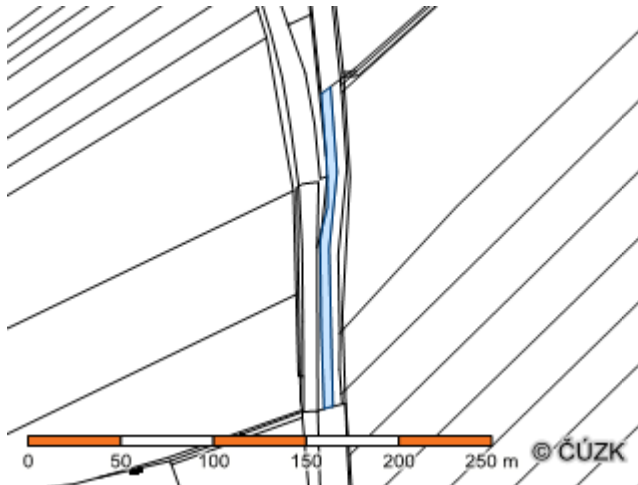
#### Typ

Změna číslování parcel

Nemovitost je v územním obvodu, kde státní správu katastru nemovitostí ČR vykonává [Katastrální úřad pro Jihomoravský kraj, Katastrální pracoviště Kyjov](#)

Zobrazené údaje mají informativní charakter. Platnost k 28.08.2014 12:11:21.

## Informace o pozemku



Parcelní číslo:	<a href="#">605/7</a>
Obec:	<a href="#">Skoronice [586544]</a>
Katastrální území:	<a href="#">Skoronice [748404]</a>
Číslo LV:	<a href="#">376</a>
Výměra [m²]:	859
Typ parcely:	Parcela katastru nemovitostí
Mapový list:	DKM
Určení výměry:	Graficky nebo v digitalizované mapě
Způsob využití:	silnice
Druh pozemku:	ostatní plocha

Sousední parcely

### Vlastníci, jiní oprávnění

#### Vlastnické právo

Podíl

Město KYJOV, Masarykovo náměstí 30/1, 69701 Kyjov

### Způsob ochrany nemovitosti

Nejsou evidovány žádné způsoby ochrany.

### Seznam BPEJ

Parcela nemá evidované BPEJ.

### Omezení vlastnického práva

Nejsou evidována žádná omezení.

### Jiné zápisy

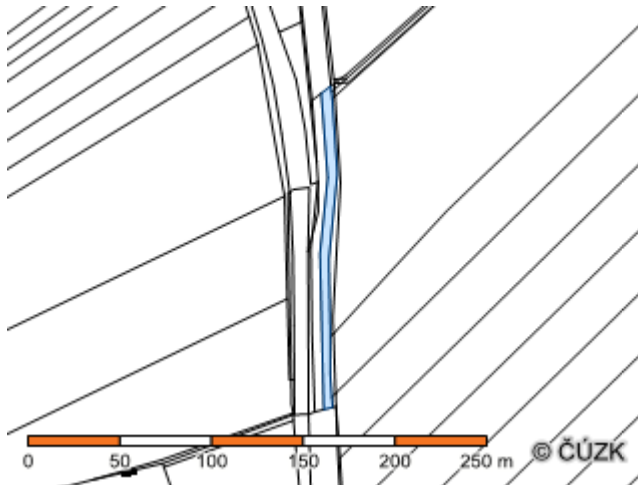
#### Typ

Změna číslování parcel

Nemovitost je v územním obvodu, kde státní správu katastru nemovitostí ČR vykonává [Katastrální úřad pro Jihomoravský kraj, Katastrální pracoviště Kyjov](#)

Zobrazené údaje mají informativní charakter. Platnost k 28.08.2014 12:11:21.

## Informace o pozemku



Parcelní číslo:	<a href="#">605/12</a>
Obec:	<a href="#">Skoronice [586544]</a>
Katastrální území:	<a href="#">Skoronice [748404]</a>
Číslo LV:	<a href="#">291</a>
Výměra [m²]:	887
Typ parcely:	Parcela katastru nemovitostí
Mapový list:	DKM
Určení výměry:	Graficky nebo v digitalizované mapě
Způsob využití:	silnice
Druh pozemku:	ostatní plocha

Sousední parcely

### Vlastníci, jiní oprávnění

Vlastnické právo	Podíl
Jihomoravský kraj, Žerotínovo náměstí 449/3, Veverí, 60200 Brno	
Hospodaření se svěřeným majetkem kraje	Podíl
Správa a údržba silnic Jihomoravského kraje, příspěvková organizace kraje, Žerotínovo náměstí 3/5, Veverí, 60182 Brno	

### Způsob ochrany nemovitosti

Nejsou evidovány žádné způsoby ochrany.

### Seznam BPEJ

Parcela nemá evidované BPEJ.

### Omezení vlastnického práva

Nejsou evidována žádná omezení.

### Jiné zápisy

Nejsou evidovány žádné jiné zápisy.

Nemovitost je v územním obvodu, kde státní správu katastru nemovitostí ČR vykonává [Katastrální úřad pro Jihomoravský kraj, Katastrální pracoviště Kyjov](#)

Zobrazené údaje mají informativní charakter. Platnost k 28.08.2014 12:11:21.

## Informace o pozemku



Parcelní číslo:	<a href="#">605/32</a>
Obec:	<a href="#">Skoronice [586544]</a>
Katastrální území:	<a href="#">Skoronice [748404]</a>
Číslo LV:	<a href="#">291</a>
Výměra [m²]:	7182
Typ parcely:	Parcela katastru nemovitostí
Mapový list:	DKM
Určení výměry:	Graficky nebo v digitalizované mapě
Způsob využití:	silnice
Druh pozemku:	ostatní plocha

Sousední parcely

### Vlastníci, jiní oprávnění

Vlastnické právo	Podíl
Jihomoravský kraj, Žerotínovo náměstí 449/3, Veverí, 60200 Brno	
Hospodaření se svěřeným majetkem kraje	Podíl
Správa a údržba silnic Jihomoravského kraje, příspěvková organizace kraje, Žerotínovo náměstí 3/5, Veverí, 60182 Brno	

### Způsob ochrany nemovitosti

Nejsou evidovány žádné způsoby ochrany.

### Seznam BPEJ

Parcela nemá evidované BPEJ.

### Omezení vlastnického práva

Nejsou evidována žádná omezení.

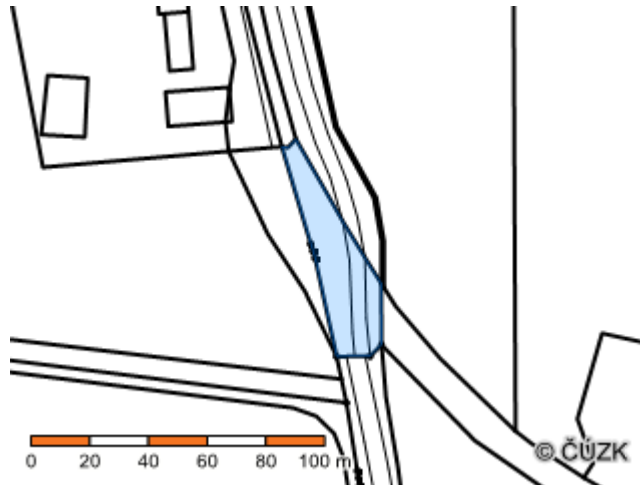
### Jiné zápisy

Nejsou evidovány žádné jiné zápisy.

Nemovitost je v územním obvodu, kde státní správu katastru nemovitostí ČR vykonává [Katastrální úřad pro Jihomoravský kraj, Katastrální pracoviště Kyjov](#)

Zobrazené údaje mají informativní charakter. Platnost k 28.08.2014 12:11:21.

## Informace o pozemku



Parcelní číslo:	<a href="#">605/13</a>
Obec:	<a href="#">Skoronice [586544]</a>
Katastrální území:	<a href="#">Skoronice [748404]</a>
Číslo LV:	<a href="#">716</a>
Výměra [m²]:	1052
Typ parcely:	Parcela katastru nemovitostí
Mapový list:	DKM
Určení výměry:	Graficky nebo v digitalizované mapě
Způsob využití:	silnice
Druh pozemku:	ostatní plocha

Sousední parcely

### Vlastníci, jiní oprávnění

#### Vlastnické právo

Podíl

Obec Milotice, Školní 72, 69605 Milotice

### Způsob ochrany nemovitosti

Nejsou evidovány žádné způsoby ochrany.

### Seznam BPEJ

Parcela nemá evidované BPEJ.

### Omezení vlastnického práva

Nejsou evidována žádná omezení.

### Jiné zápisy

#### Typ

Změna výměr obnovou operátu

Nemovitost je v územním obvodu, kde státní správu katastru nemovitostí ČR vykonává [Katastrální úřad pro Jihomoravský kraj, Katastrální pracoviště Kyjov](#)

Zobrazené údaje mají informativní charakter. Platnost k 28.08.2014 12:11:21.

## Informace o pozemku



Parcelní číslo:	<a href="#">5059</a>
Obec:	<a href="#">Milotice [586382]</a>
Katastrální území:	<a href="#">Milotice u Kyjova [695157]</a>
Číslo LV:	<a href="#">1698</a>
Výměra [m²]:	16113
Typ parcely:	Parcela katastru nemovitostí
Mapový list:	DKM
Určení výměry:	Ze souřadnic v S-JTSK
Způsob využití:	silnice
Druh pozemku:	ostatní plocha

Sousední parcely

### Vlastníci, jiní oprávnění

Vlastnické právo	Podíl
Jihomoravský kraj, Žerotínovo náměstí 449/3, Veverí, 60200 Brno	
Hospodaření se svěřeným majetkem kraje	Podíl
Správa a údržba silnic Jihomoravského kraje, příspěvková organizace kraje, Žerotínovo náměstí 3/5, Veverí, 60182 Brno	

### Způsob ochrany nemovitosti

Nejsou evidovány žádné způsoby ochrany.

### Seznam BPEJ

Parcela nemá evidované BPEJ.

### Omezení vlastnického práva

Nejsou evidována žádná omezení.

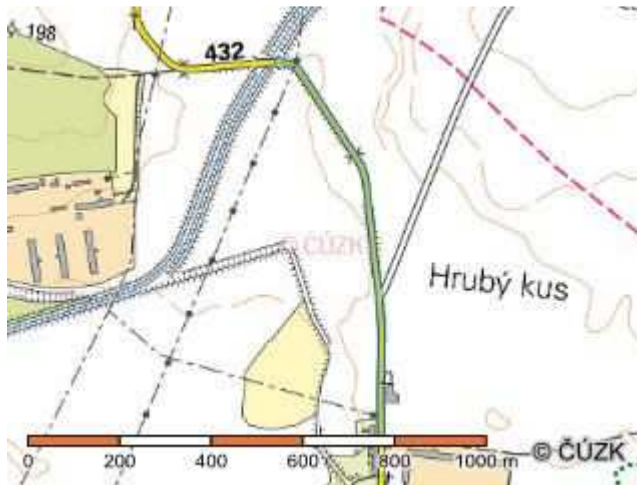
### Jiné zápisy

Nejsou evidovány žádné jiné zápisy.

Nemovitost je v územním obvodu, kde státní správu katastru nemovitostí ČR vykonává [Katastrální úřad pro Jihomoravský kraj, Katastrální pracoviště Kyjov](#)

Zobrazené údaje mají informativní charakter. Platnost k 28.08.2014 12:11:21.

## Informace o pozemku



Parcelní číslo:	<a href="#">5113</a>
Obec:	<a href="#">Milotice [586382]</a>
Katastrální území:	<a href="#">Milotice u Kyjova [695157]</a>
Číslo LV:	<a href="#">1698</a>
Výměra [m²]:	11207
Typ parcely:	Parcela katastru nemovitostí
Mapový list:	DKM
Určení výměry:	Ze souřadnic v S-JTSK
Způsob využití:	silnice
Druh pozemku:	ostatní plocha

[Sousední parcely](#)

### Vlastníci, jiní oprávnění

Vlastnické právo	Podíl
Jihomoravský kraj, Žerotínovo náměstí 449/3, Veveří, 60200 Brno	
Hospodaření se svěřeným majetkem kraje	Podíl
Správa a údržba silnic Jihomoravského kraje, příspěvková organizace kraje, Žerotínovo náměstí 3/5, Veveří, 60182 Brno	

### Způsob ochrany nemovitosti

Nejsou evidovány žádné způsoby ochrany.

### Seznam BPEJ

Parcela nemá evidované BPEJ.

### Omezení vlastnického práva

Nejsou evidována žádná omezení.

### Jiné zápisy

Nejsou evidovány žádné jiné zápisy.

Nemovitost je v územním obvodu, kde státní správu katastru nemovitostí ČR vykonává [Katastrální úřad pro Jihomoravský kraj, Katastrální pracoviště Kyjov](#)